PR1 Septfonds

La Tombe du géant

Départ
Terrain de pétanque

Niveau
Facile

Intérêt
Faune, flore et patrimoine

Accès
Piéton, VTT et cheval

Durée	2h50
Distance	10 km
Balisage PR	Jaune
Balisage GRP	Jaune et Rouge

Réf. Carte IGN
2140 Est et Ouest

Liaisons possibles :
.PR2 SEPTFONDS
.PR3 SEPTFONDS
.Vers PR1 ST GEORGES par «Bourrel»
.Vers PR2 ST CIRQ


Tombe du géant

De la chapelle, direction l'église. Suivez la rue Notre Dame et passez à gauche de l'église pour rejoindre la Place Pétronille Cantecor. Allez vers le monument aux morts puis passez devant la Mairie pour aboutir sur le cours Sadi Carnot. Tournez à droite puis 2ème à gauche, rue Victor Hugo.
Traversez la D926 et à gauche boulevard de la Fontaine, direction Aliguières. Au carrefour, tout droit et passez le petit pont (direction Aliguières). Après 850m, empruntez à gauche le chemin en terre bordé de murets en pierre sèche, face à une maison en pierre et pigeonnier de grenier.
Au bout du sentier le hameau d'Aliguières. Tournez à droite (beau corps de ferme, pigeonnier pied de mulet et lavoir). La route forme une patte d'oie : à gauche. 250m plus loin, légèrement à droite, suivez le petit chemin bordé de murets.
Au bout de 750m au milieu des champs, tournez à gauche avant la maison, chemin de Rials. A la petite route goudronnée, à droite vers «Bloyt» : 2 pigeonniers (pied de mulet et tour). Au calvaire en pierre, prenez le chemin en castine entre les buis puis à droite et prenez le 2ème chemin à droite qui va vers «Mourgues». Traversez discrètement devant les maisons en pierre apparente (passage privé) et pigeonnier de Bloyt, à droite.
Le sentier dans le bois devient légèrement encaissé et, à gauche, jalonné de nombreuses murettes. Après 600m, quittez le chemin et montez à droite au panneau «les 3 Communes». Laissez le « chemin de Bloyt » à Caussade pour descendre et remonter vers la Tombe du Géant (dolmen : sépulture collective de 2500 à 1700 av. J-C).
Au lieu-dit «les Tombes», tournez au 2ème chemin à gauche, sur le chemin bordé d'une belle murette. A l'intersection, à droite pour vous retrouver sur un chemin au milieu des champs. Après 650m (ne pas descendre vers la ferme de «Broques»), tournez au 2ème chemin à gauche dans les bois : le sentier vous ramène droit vers Septfonds.
Après la maisonnette et le puits, empruntez la route à droite. Au panneau «Septfonds», vous verrez dans le jardin de la maison à droite un puits. Juste après, une maison avec pigeonnier, grange, petit bâti rural.
Au carrefour prenez en face, «rue Charles». Au bout de la rue, face à la station service, un pigeonnier de grenier. Tournez à gauche et remontez le boulevard. Reprenez le même chemin qu'à l'aller pour rejoindre le terrain de pétanque.

A découvrir sur votre chemin :
pigeonniers, maisons de caractère, puits, fontaines, lavoir, chapelle, église, dolmen

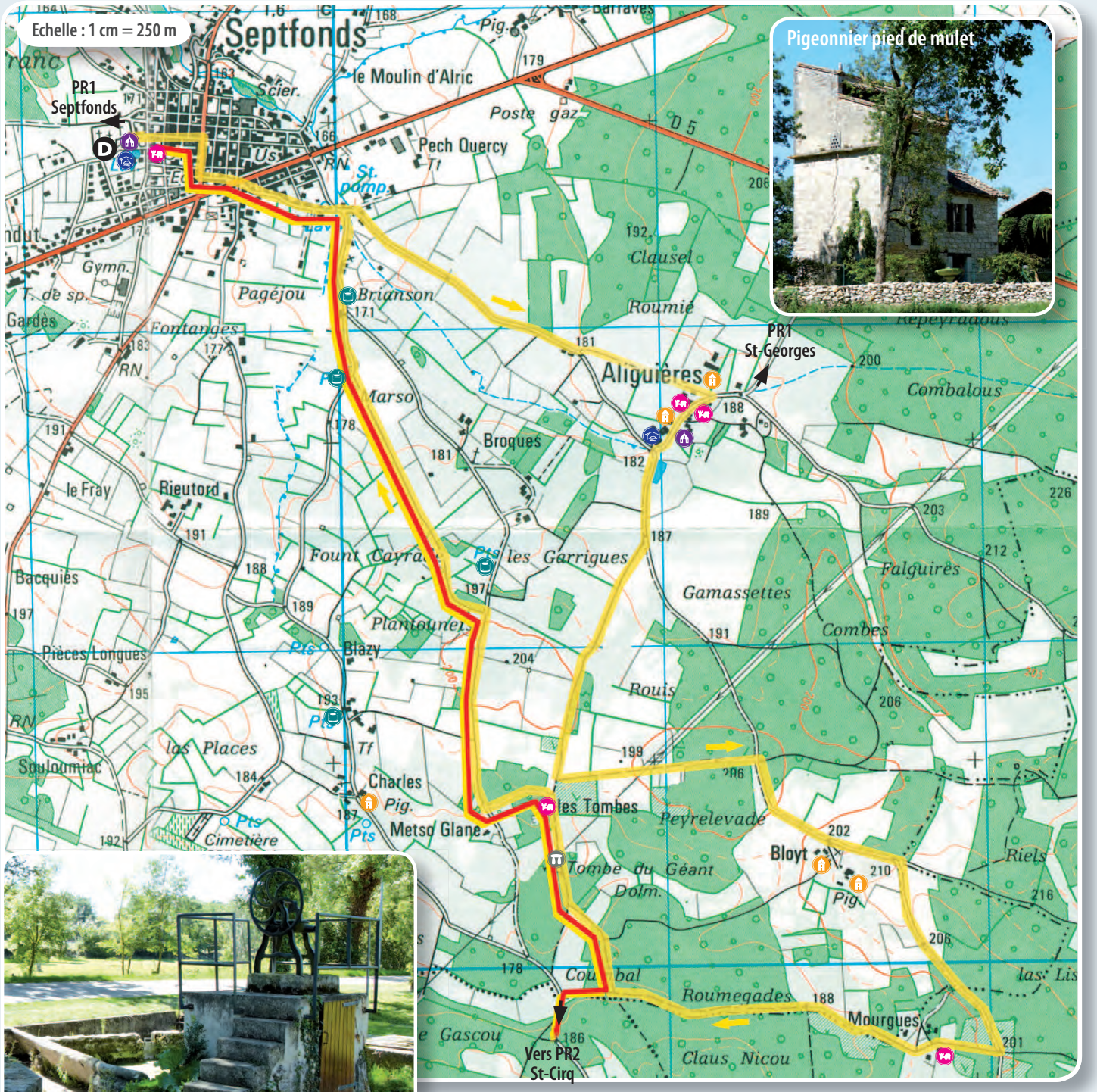

Pigeonnier pied de mulet

Lavoir avec pompe à chapelet

Extrait des cartes IGN 1/25.000 série bleue n°2140 Ouest/Est - © IGN - Paris - 2011. Autorisation N° 221133

PR2 Septfonds

Peyrelevade

Départ
Terrain de pétanque

Niveau
Facile

Intérêt
Faune, flore et patrimoine

Accès
Piéton et VTT

Durée	2h40
Distance	9,5 km
Balisage PR	Jaune
Balisage GRP	Jaune et Rouge

Réf. Carte IGN
2140 Ouest

Liaisons possibles :
.PR1 ST CIRQ
.PR3 SEPTFONDS
.Vers PR1 MONTEILS

Au départ, admirez la Chapelle Notre Dame et son lavoir, le calvaire en fer forgé avec le socle en pierre et, derrière le cimetière, un beau pigeonnier tour et clocheton. Laissez le terrain de pétanque à gauche, pour prendre la rue Marcel Bellonte, à votre gauche, pour rejoindre la D926 puis, direction Caussade. Après le rond point au bout de 300m, empruntez à gauche, un chemin bordé de murets en pierre sèche. A la première patte d'oie rencontrée, prenez à droite ainsi qu'à la seconde, pour déboucher sur une route goudronnée.

Tournez à gauche (50m après, puits sur la gauche dans un pré).
Au croisement, tout droit puis, à la patte d'oie (très large), à droite, ensuite tout droit jusqu'au premier virage à droite rencontré. Là, prenez le chemin à gauche.
Au carrefour en T, à droite puis à gauche et encore à droite pour arriver à Causse de Lugan (belles maisons : habitations, granges, pigeonnier, puits) et à Couaillou : un pigeonnier sur piliers. Poursuivez votre route. Prenez à droite à la patte d'oie : superbe corps de ferme de «Prunes» à gauche.

Au bout de cette petite route, prenez à droite le long de la D926 et 50m après à gauche. Après la route goudronnée, succède un sentier à couvert étroit débouchant dans une prairie (propriété privée). Longez à droite la bordure du pré puis le grillage et vous aboutirez sur une route goudronnée. Prenez à droite, 800m plus loin, tournez à gauche et descendez le chemin en terre très bien tracé. Au croisement, tournez à droite où vous entrez dans la Zone Naturelle d'Intérêt Ecologique Faunistique et Floristique (ZNIEFF) de la Basse Vallée de la Lère et de Bois-Redon. Après la montée, toujours à droite puis voie de gauche à la patte d'oie. Vous traverserez un ensemble de maisons charmantes, «Finelle».

Après la base ULM, admirez un dolmen sur votre droite. Continuez et, au prochain croisement, faites un petit détour sur la droite, vous verrez un autre dolmen légèrement enfoui dans la végétation. Revenez sur vos pas et continuez à droite. Vous découvrirez en même temps un chemin botanique.
Arrivé au bout du sentier bordé d'une murette et d'arbres, allez tout droit pour admirer le pigeonnier clocheton du départ puis à gauche pour retourner au terrain de pétanque.

A découvrir sur votre chemin :
pigeonniers, maisons de caractère, puits, fontaines, lavoir, chapelle, dolmen, ZNIEFF, Espace Naturel Sensible (ENS)

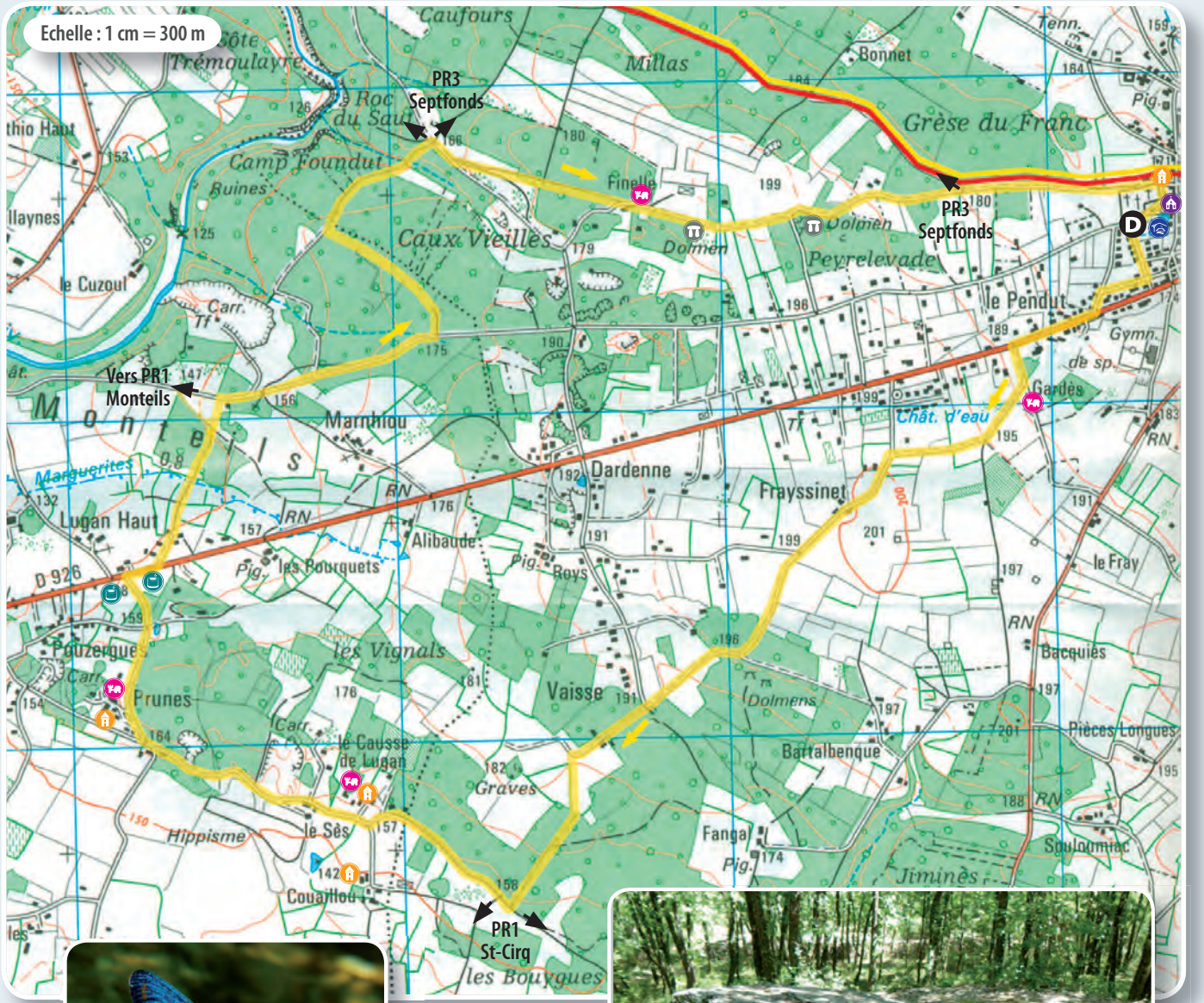

▲ Dolmen de Peyrelevade.

Extrait des cartes IGN 1/25.000 série bleue n°2140 Ouest - © IGN - Paris - 2011. Autorisation N° 221133

PR3 Septfonds

Le Roc du saut

Départ
Terrain de pétanque

Niveau
Facile

Intérêt
Faune, flore et patrimoine

Accès
Piéton, VTT et cheval

Durée	2h15
Distance	7,5 km
Balisage PR	Jaune
Balisage GRP	Jaune et Rouge

Réf. Carte IGN
2140 Ouest

Liaisons possibles :
.PR1 SEPTFONDS
direction «Aliguières»
.PR2 SEPTFONDS
.Vers PR1 ST GEORGES par «Perrine» et «Lalande»


La Lère

Au départ, admirez la Chapelle Notre Dame et son lavoir, le calvaire en fer forgé avec le socle en pierre et, en allant derrière le cimetière, admirez un beau pigeonnier tour et clocheton. A la maison restaurée faisant angle, distinguez le cadran solaire au dessus de la porte d'entrée.

Laissez cette maison sur main gauche et prenez la première rue à gauche : vous passerez devant la maison de Dieudonné COSTES. Aviateur français mort en 1973 à Paris, il a effectué un tour du monde avec J. Le BRIX (1927-1928) et a réussi, avec M. BELLONTE, la 1ère liaison Paris-New York sans escale à bord du Breguet XIX Point d'Interrogation (1er-2 sept. 1930).
Au carrefour, en face : un pigeonnier pied de mulet. Poursuivez à gauche.

Laissez le camping du Bois Redon à gauche et continuez tout droit au milieu de végétations diverses : taillis, landes, garrigues, prairies, orchidées.
2 km plus loin à peu près, avant le pont de Roussal, un chemin sur votre gauche rejoint celui que vous empruntez. Prenez le tournant en épingle à cheveux et vous suivrez ce sentier qui remonte vers le Roc du Saut à 800m (passage de la rivière le plus étroit entre les deux falaises).
Arrivé au carrefour avec le PR2, prenez le sentier carrément à gauche. Ensuite, suivez le chemin boisé très bien tracé : au 1er croisement à droite pour revenir à Septfonds.

A découvrir sur votre chemin :
pigeonniers, maisons de caractère, fontaines,
lavoir, chapelle, ZNIEFF, Espace Naturel Sensible (ENS)

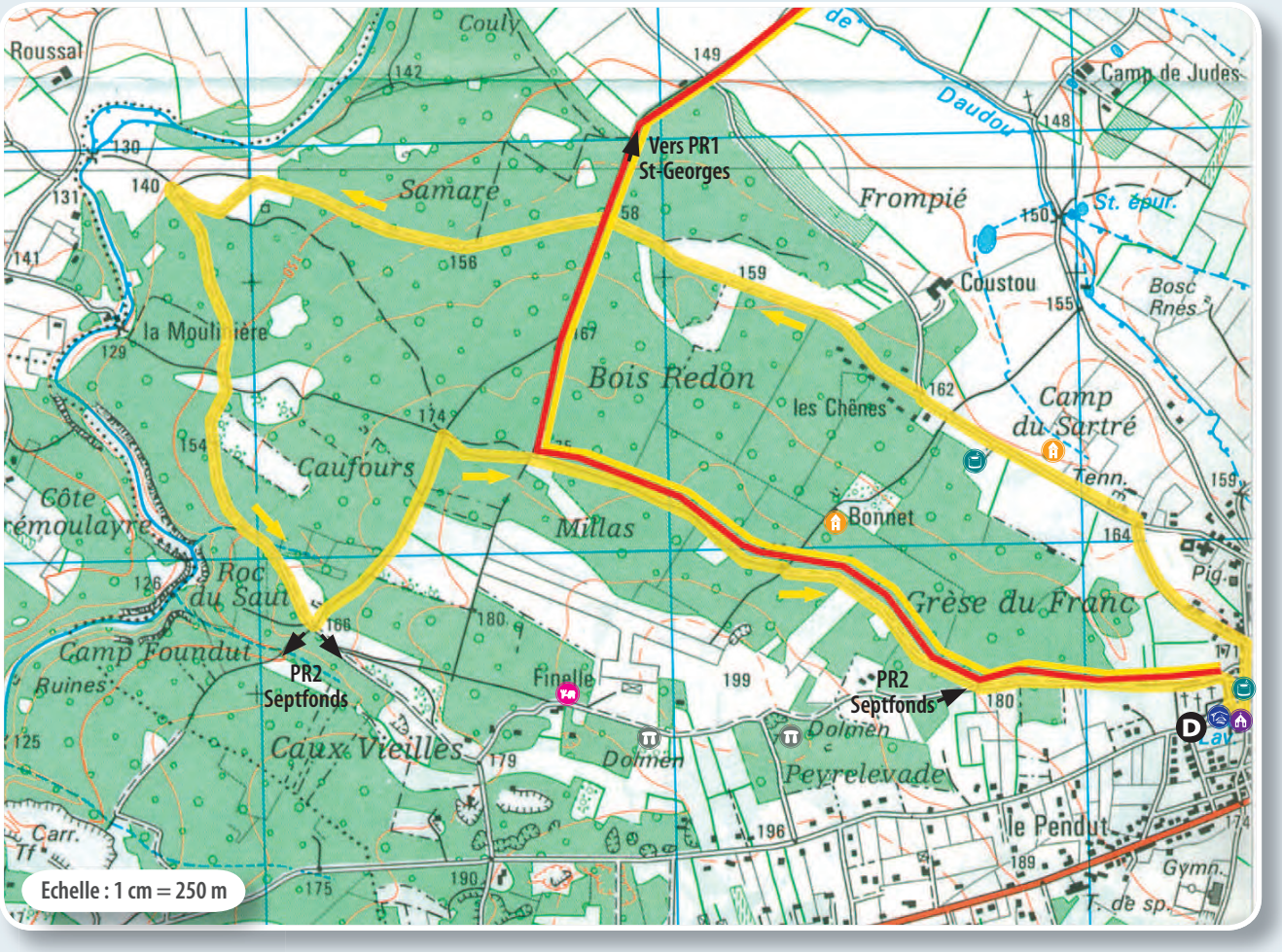

Extrait des cartes IGN 1/25.000 série bleue n°2140 Ouest - © IGN - Paris - 2011. Autorisation N° 221133



▲ Entrée ZNIEFF (Espace protégé)

▲ Chapelle Notre-Dame